



MUNICÍPIO DE HORTOLÂNDIA

GABINETE DO PREFEITO

Lido no Expediente da Sessão Ordinária de 27 NOV. 2017

Ofício G.P. nº.1972/2017

Hortolândia, 21 de novembro de 2017.

À
CÂMARA MUNICIPAL DE HORTOLÂNDIA
AO EXCELENTÍSSIMO SENHOR
VEREADOR EDIMILSON MARCELO AFONSO

Requerimento nº1101/2017

Presidente,

Em atenção ao Requerimento nº 1101/2017, encaminhamos resposta da Secretaria Municipal de Planejamento Urbano e Gestão Estratégica, a saber:

A Secretaria Municipal de Planejamento Urbano e Gestão Estratégica encaminhou resposta, através de Memorando MI SMPUGE-DPU nº 174/2017.

Desta forma, ante o atendimento das requisições formuladas, colocamo-nos à disposição para prestar ulteriores elucidações que se façam necessárias.

Sem mais, apresentam-se a Vossa Excelência protestos de elevada estima e consideração.

Atenciosamente,


ANGELO AUGUSTO PERUGINI
Prefeito de Hortolândia



MUNICÍPIO DE HORTOLÂNDIA

SECRETARIA MUNICIPAL DE PLANEJAMENTO URBANO E GESTÃO ESTRATÉGICA.

Rua José Cláudio Alves dos Santos, nº 585 – Remanso Campineiro – Hortolândia – SP.

Fone: (19) 39651400 – CEP 13.184-472

e-mail: planejamentourbano@hortolandia.sp.gov.br

Hortolândia, 10 de novembro de 2017.

MI SMPUGE DPU 174/2017

Protocolo: 34.125/2017

Da: Secretaria Municipal de Planejamento Urbano e Gestão Estratégica - Departamento de Planejamento Urbano

**Para: Secretaria Municipal de Assuntos Jurídicos
A/C Paulo Ernesto Rahal Gianini**

Assunto: Resposta ao Requerimento nº 1101/2017

Senhor Presidente,

Através do Requerimento nº 1101/2017, o nobre Vereador Luiz Carlos Silva Meira, requer informações sobre o local que especifica.

Cumpre-me transmitir ao nobre Edil as informações prestadas pela Secretaria Municipal de Planejamento Urbano e Gestão Estratégica através do MI 174/2017:

1- O local especificado **não** possui denominação. Esclarecemos que o logradouro trata-se da Avenida 01 do loteamento Residencial Jardim de Mônaco e Avenida 01 do Parque Olívio Franceschini e **não via marginal da Avenida Santana**. A Avenida 01 do Parque Olívio Franceschini é prolongamento da Avenida 01 do Residencial Jardim de Mônaco, neste trecho. Desta forma, sugerimos a aplicação do Art. 9º inciso II da Lei 2.863/2013.

2 – Prejudicado.

3- Para que possa denominar o local que especifica é necessário que se faça o seguinte procedimento:

- A Avenida 01 do Residencial Jardim de Mônaco começa na divisa de Hortolândia e Sumaré e termina na Avenida 01 do Parque Olívio Franceschini. Acontece que a Avenida 01 do Residencial Jardim de Mônaco, no trecho da divisa de Hortolândia/Sumaré até a Avenida Santana, confronta com a Rua Carvalho Brasileiro (antiga Rua 02) do Residencial Jardim do Jatobá.

Para a denominação de rua do trecho desejado, deve-se proceder com as seguintes orientações:



MUNICÍPIO DE HORTOLÂNDIA

SECRETARIA MUNICIPAL DE PLANEJAMENTO URBANO E GESTÃO ESTRATÉGICA.

Rua José Cláudio Alves dos Santos, nº 585 – Remanso Campineiro – Hortolândia – SP.

Fone: (19) 3965.1400 – CEP 13.184-472


e-mail: planejamentourbano@hortolandia.sp.gov.br


- a) Alteração da denominação da Rua 02 do Residencial Jardim do Jatobá, de "Rua Carvalho Brasileiro (antiga Rua 02) denominada pela Lei nº 3073 de 2015", para "Avenida Olívio Franceschini";
- b) Denominação da Avenida 01 do Residencial Jardim de Mônaco - do trecho entre o limite do município Sumaré-Hortolândia até a Avenida Santana - como "Avenida Olívio Franceschini";
- c) Denominação da Avenida 01 do Residencial Jardim de Mônaco - trecho que faz marginal à Avenida Santana e sua confluência - e Avenida 01 do Parque Olívio Franceschini, à critério de decisão do Poder Legislativo cf. requisitado. Em anexo, croqui de localização das áreas.


4- Até a presente data, o nome **Antônio Zuza Ferreira**, não consta como denominador de bairros, vias ou logradouros.

Na oportunidade, renovamos nossos protestos de elevada estima e consideração.

Atenciosamente.


Tecn.ª Luana Luchiani Mussolin
SMPU
CREA: 5061746860D-SP


Eng.º William Azevedo Juncos da Campos
SMPU
CREA/SP: 5069258899D


R. Monte Aler
Direção de Aprova. e
Serviço de Cadastro
CREA: 5061927174


Eduardo Marchetti Francisco
Prefeitura de Hortolândia
Sec. de Planej. Urbano e Gestão Estratégica
Secretário Adjunto


Eng.º Sérgio Oliveira de Sousa
CREA. 5061927182-SP
Secretaria de Planejamento Urbano
Diretor

Mirc//

SEC. M. DE ASSUNTOS JURIDICOS

1 0 NOV. 2017



CROQUI DE LOCALIZAÇÃO



ALINHAMENTO DA AVENIDA PARA...
...COM O MUNICÍPIO VIZINHO...
...INCLUSA NO SISTEMA VIZINHO

RESIDENCIAL JARDIM DO JATOBÁ



AVENIDA 01 DO RES.
JARDIM DE MÔNACO E
RUA CARVALHO BRASILEIRO
DO RES. JARDIM DO
JATOBÁ.

SUGESTÃO DENOMINAÇÃO
VER LETRAS A e B do
MZ nº 174/2017.

AVENIDA 01 DO RES.
JARDIM DE MÔNACO
E AVENIDA 01 DO
PR. OLÍVIO FRANCESCHINI,
SUGESTÃO DENOMINAÇÃO
VER LETRA C DO MZ Nº
174/2017

JARDIM DE MÔNACO

FRANCESCO FRANCESCHINI

7

SUES