



MUNICÍPIO DE HORTOLÂNDIA
GABINETE DO PREFEITO

Ofício G.P. nº. 1045/2018

Lido no Expediente da Sessão Ordinária de 06 AGO. 2018

Hortolândia, 10 de julho de 2018.

À
CÂMARA MUNICIPAL DE HORTOLÂNDIA
AO EXCELENTÍSSIMO SENHOR
VEREADOR EDMILSON MARCELO AFONSO

Requerimento nº494/2018

Presidente,

Em atenção ao Requerimento nº 494/2018, encaminhamos resposta da Secretaria Municipal de Planejamento Urbano e Gestão Estratégica Tecnologia, a saber:

A Secretaria Municipal de Planejamento Urbano e Gestão Estratégica encaminhou resposta, através de Memorando MI SMPUGE nº 083/2018.


Desta forma, ante o atendimento das requisições formuladas, colocamo-nos à disposição para prestar ulteriores elucidações que se façam necessárias.

Sem mais, apresentam-se a Vossa Excelência protestos de elevada estima e consideração.

Atenciosamente,


ANGELO AUGUSTO PERUGINI
PREFEITO DE HORTOLÂNDIA

CÂMARA MUNICIPAL DE HORTOLÂNDIA - 12-04-2018-14:00-00066-2/2



MUNICÍPIO DE HORTOLÂNDIA
SECRETARIA DE PLANEJAMENTO URBANO E GESTÃO ESTRATÉGICA.

Rua José Cláudio Alves dos Santos, nº 585 – Remanso Campineiro – Hortolândia – SP.

Fone: (19) 39651400 – CEP 13.184-472

e-mail: planejamentourbano@hortolandia.sp.gov.br

Hortolândia, 28 de junho de 2018

MI SMPUGE: 083/2018

Protocolo: 17083/2018

De: Secretaria Municipal de Planejamento Urbano e Gestão Estratégica
Departamento de Planejamento Urbano – Setor de Fiscalização

Para: Secretaria Municipal de Assuntos Jurídicos

A/C: Dr. Dênis André José Crupe

Assunto: Resposta ao Requerimento nº. 494/2018

Senhor Presidente,


1. Através do Requerimento nº. 494/2018, o nobre Vereador Clodoaldo Santos da Silva, requer informações sobre utilização do imóvel utilização abandonado na Rua México no Jd. Santa Clara para acolhimento de moradores de rua.


Cumpre-me transmitir ao nobre Edil as informações prestadas pela Secretaria Municipal de Planejamento Urbano e Gestão Estratégica através do MI 083/2018.


1. Sim.
2. Prejudicado.
3. O imóvel encontra-se murado e fechado, não ocasionado risco aos transeuntes, nos termos do art. 101 da Lei Complementar nº 34/2011 (Cód. de Obras).
4. Prejudicado.
5. Sim.
6. Prejudicado.


Na oportunidade, renovamos nossos protestos de elevada estima e consideração.

Atenciosamente,


Marcelo de Lima
RUB. 1738-8
S. M. P. U. G. E.
Gerente de Divisão


Engº Sérgio Oliveira de Sousa
CREA. 5061927182-SP
Secretaria de Planejamento Urbano
- Diretor -


Eduardo Marchetti Francisco
Prefeitura de Hortolândia
Sec. de Planej. Urbano e Gestão Estratégica
Secretário Adjunto


Daniela D. Quadrino
Secretaria de Assuntos Jurídicos
Gabinete da Secretária
29.06.18



PREFEITURA DO MUNICÍPIO DE HORTOLÂNDIA
FICHA DE LANÇAMENTO

Inscrição Cadastral 03.09.049.0510.001

Exercício 2018

Dados Gerais do Proprietário

Responsável MUNICÍPIO DE HORTOLÂNDIA CNPJ/CPF CRC
Endereço 13186-450 - RUA MÉXICO, - JARDIM SANTA CLARA DO LAGO CONT. 67.995.027/0001-32 72148

Dados Gerais do Imóvel

Inscrição Quadra 03.09.049 IdFísico 28263 Inscrição Física 03.09.049.0510.001 Situação Ativo
Logradouro 13186-450 - RUA MÉXICO, Quadra 6 Lote 39
Bairro JARDIM SANTA CLARA DO Cód. Loteamento Loteamento

Local de Entrega

Endereço de Entrega 13186-237 - AVN DA EMANCIPAÇÃO, 1560
Bairro JD MIRANTE DE SUMARÉ Cidade HORTOLÂNDIA Estado SP

Dados Gerais do Terreno

Ocupação Do Lote	Construído	Isento Tsu	Sim
Bem Imóvel / Patrimônio	Particular	Situação	Meio de Quadra
Utilização	Residencial	Topografia	Plano
Imune / Isento Iptu	Não	Pedologia	Firme
Limitação (Cerc.Muro)	Sim	Situação Do Cadastro	Não Cadastrado
Possue Calçamento	Sim	Escola	Não Cadastrado
Possue Asfalto	Sim		

Dados Gerais da Construção

Tipo de Edificação	Casa	Englobado	Não
Alinhamento	Recuada	Hortaliças	Não Cadastrado
Situação Unid.Constr.	Fundos	Terr. S/ Uso Oriundos	Não Cadastrado
Estrutura	Alvenaria	Posição	Conjugada
Forro	Laje	Cobertura	Cimento Amianto
Instalação Sanitária	Inst.Simples	Parede	Alvenaria / Concreto
Instalação Elétrica	Embutida	Piso	Cimento/Concreto
Estado de Conservação	Nova / Ótima	Revestimento	Reboco

Lançamentos

V. Venal Terreno	16.755,00	V. Venal Edificação	48.441,20	V. Venal Imóvel	65.196,20
Área do Terreno	250,00	Área Edificada	73,50	Total Área Edificada	73,50
Valor M ² Terreno	67,02	Valor M ² Construído	784,60	Quantidade Edificações	1
Fração Ideal	1,00000			Pontuação	70,00

Físico Outros

23742 - WALDOMIRO S MACHADO - Proprietario - Entrada 02/11/2001 - Saída 12/12/2003