



MUNICÍPIO DE HORTOLÂNDIA
GABINETE DO PREFEITO

OFÍCIO GP Nº 852/2021

Lido no Expediente da Sessão Ordinária de 29 NOV. 2021

Hortolândia, 23 de novembro de 2021

À
CÂMARA MUNICIPAL DE HORTOLÂNDIA
AO EXCELENTÍSSIMO SENHOR
VEREADOR PAULO PEREIRA FILHO

Requerimento nº 590/2021

Presidente,

Em atenção ao Requerimento nº 590/2021, encaminhamos resposta da Secretaria Municipal de Planejamento Urbano e Gestão Estratégica conforme Memorando MI SMPUGE nº 91/2021, bem como da Secretaria Municipal de Educação, Ciência e Tecnologia através do Memorando MI SMECT-GAB nº 269/2021, e ainda da Secretaria Municipal de Saúde conforme Memorando MI SMS Gabinete nº 417/2021.

Desta forma, ante o atendimento das requisições formuladas, colocamos à disposição para prestar ulteriores elucidações que se façam necessárias.

Sem mais, apresentam-se a Vossa Excelência protestos de elevada estima e consideração.

Atenciosamente,


JOSÉ NAZARENO ZEZÉ GOMES
Prefeito Municipal

27-09-2021 10:00:00



MUNICÍPIO DE HORTOLÂNDIA
SECRETARIA DE PLANEJAMENTO URBANO E GESTÃO ESTRATÉGICA.
SETOR DE APROVAÇÃO

Hortolândia, 10 de novembro de 2021.

MI SMPUGE: 91/2021
Protocolo: 31697/2021

De: Secretaria Municipal de Planejamento Urbano e Gestão Estratégica
Departamento de Planejamento Urbano – Setor de Aprovação

Para: Secretaria Municipal de Assuntos Jurídicos
A/C: Drº Gease Henrique de Oliveira Miguel

Assunto: Resposta ao Requerimento nº. 590/2021

Senhor Presidente,


Através do Requerimento nº. **590/2021**, o nobre Vereador Derli de Jesus Athanzio Bueno, requer informações sobre a Rua Projetada 02 do Jardim Vila Verde para fins de denominação.

Cumpre-me transmitir ao nobre Edil as informações prestadas pela Secretaria Municipal de Planejamento Urbano e Gestão Estratégica através do **MI 91/2021**.

1. Não, porém trata-se do prolongamento da Rua Prímola (antiga Rua 21) do loteamento Jardim São Sebastião.
2. Prejudicado.
3. Segue croqui.
4. Não, porém, quanto à próprio municipal, consultar demais Secretarias.

Na oportunidade, renovamos nossos protestos de elevada estima e consideração.

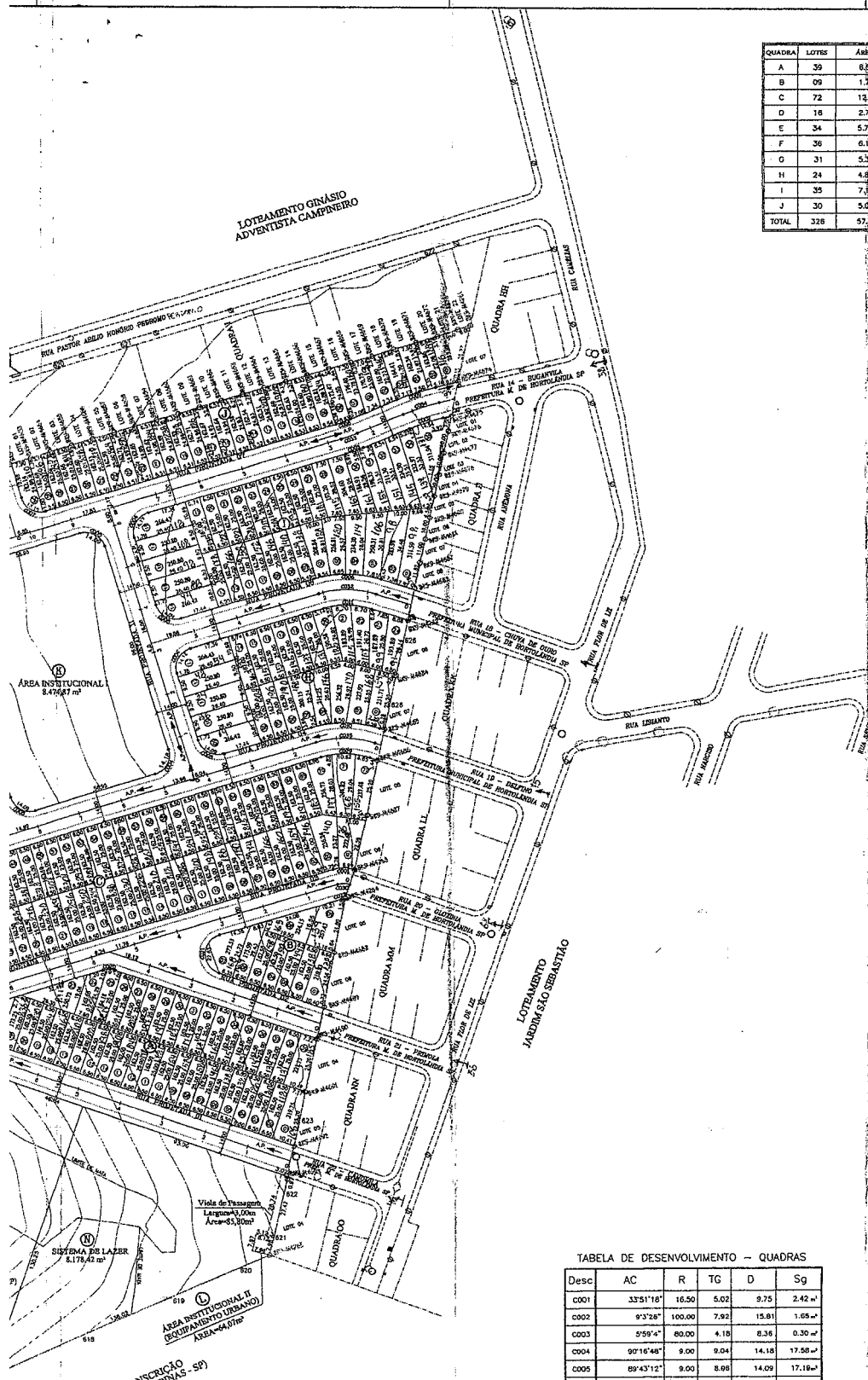
Atenciosamente,


Tecª Luana Luchiani Mussolin
SMPU
CREA: 50617468600-SP


Eduardo Marchetti Francisco
Prefeitura de Hortolândia
Sec. de Planej. Urbano e Gestão Estratégica
Secretário Adjunto


Eng. Sérgio Oliveira de Sousa
CREA 5061927182-SP
SMPUGE
Diretor

Rua	LOGRADOURO	BAIRRO	Antiga	CEP	Leilão
R	Rua Projetada 01	Jardim Vila Verde	01		
R	Rua Projetada 02	Jardim Vila Verde	02		
R	Rua Projetada 03	Jardim Vila Verde	03		
R	Rua Orlando Deplere	Jardim Vila Verde	04		L- 3776/20
R	Rua Projetada 05	Jardim Vila Verde	05		
R	Rua Projetada 06	Jardim Vila Verde	06		
R	Rua Projetada 07	Jardim Vila Verde	07		
R	Rua Projetada 08	Jardim Vila Verde	08		
R	Rua Projetada 09	Jardim Vila Verde	09		
	Rua Projetada 10	Jardim Vila Verde	10		
	Rua Projetada 11	Jardim Vila Verde	11		



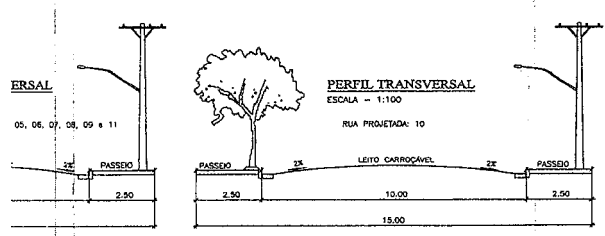
QUADRA	LOTES	Área(m²)
A	39	6.823,71
B	09	1.791,92
C	72	13.111,45
D	18	2.705,41
E	34	5.720,43
F	36	6.133,59
G	31	5.331,80
H	24	4.528,75
I	35	7.170,67
J	30	5.059,48
TOTAL	328	57.497,21

QUADRO GERAL DE ÁREAS			
ESPECIFICAÇÃO	ÁREA (m²)	%	
1	Área dos Lotes - 328 unidades	57.497,21	47,52
2	Áreas públicas		
2.1	Sistema Viário + Vial de Passagem	27.352,74	22,61
2.2	Áreas Institucionais		
2.2.1	Área Institucional I	8.474,87	7,60
2.2.2	Área Institucional II (Equipamento Urbano)	64,07	0,05
2.3	Espços Livres de Uso Público		
2.3.1	Áreas Verdes + APP	19.432,69	16,06
2.3.2	Sistemas de Lazer	8.178,42	6,76
3	Doutros		
4	Área Loteado	121.000,00	100,00
5	Área Remanescente		
6	Área Total da Gleba	121.000,00	100,00

REQUISITOS URBANÍSTICOS	LEGENDA
$H = \frac{P}{N} = \text{HAB/LOTE}$	H = POPULAÇÃO POR LOTE RESIDENCIAL
$D = \frac{P}{AT} = \text{HAB/HA}$	P = POPULAÇÃO TOTAL PREVISTA P/ OS LOTES RESIDENCIAIS
$K = \frac{AP}{D} = \text{HAB/HAB}$	N = NÚMERO DOS LOTES RESIDENCIAIS
	D = DENSIDADE DE OCUPAÇÃO RESIDENCIAL PREVISTA P/ A GLEBA
	AT = ÁREA TOTAL DA GLEBA EM HA.
	K = COEFICIENTE DE PROPORCIONALIDADE
	AP = ÁREAS PÚBLICAS EM HA.

TABELA DE DESENVOLVIMENTO - QUADRAS

Desc	AC	R	TG	D	Sg
C001	33'51"18"	16,50	5,02	9,75	2,42 m²
C002	9'3"28"	100,00	7,92	15,81	1,65 m²
C003	5'59"4"	80,00	4,18	8,36	0,30 m²
C004	30'16"48"	9,00	9,04	14,18	17,58 m²
C005	89'43"12"	9,00	8,98	14,09	17,18 m²
C006	34'42"53"	50,00	15,63	30,29	24,05 m²
C007	90'20"50"	9,00	9,06	14,19	17,63 m²
C008	5'59"4"	66,00	3,45	6,89	0,21 m²
C009	9'3"28"	114,00	9,03	18,06	2,14 m²
C010	35'10"1"	50,00	15,85	30,69	25,03 m²
C011	3'4'2"53"	36,00	11,25	21,81	12,47 m²
C012	226'49'35"	10,00	---	39,59	---
C013	46'48'35"	9,00	3,90	7,38	1,97 m²
C014	63'9'59"	9,00	5,53	9,92	5,14 m²
C015	27'13'9"	210,00	50,84	99,78	201,55 m²
C016	82'22'3"	9,00	7,87	12,94	12,85 m²
C017	97'37'57"	9,00	10,29	15,34	23,57 m²
C018	17'53"3"	195,00	1,94	3,87	0,01 m²
C019	142'58'17"	9,00	28,85	22,45	140,61 m²
C020	35'55'50"	9,00	2,92	5,84	0,87 m²
C021	144'4'10"	9,00	27,76	22,63	147,97 m²
C022	38'19'4"	4,00	1,31	2,54	0,18 m²
C023	108'24'31"	9,00	12,48	17,03	35,70 m²
C024	206'2'28"	10,00	---	33,98	---
C025	11'42'23"	186,00	20,09	40,05	13,71 m²
C026	117'6'45"	9,00	14,72	18,40	48,89 m²
C027	51'10'52"	9,00	4,31	8,04	2,81 m²
C028	89'39'2"	9,00	8,95	14,08	17,14 m²
C029	35'10'1"	36,00	11,4	22,10	12,98 m²



REVISÃO Nº	DESCRIÇÃO	DATA	RESPONSÁVEL
NEO-09	ALTERAÇÕES CONFORME SOLICITAÇÃO: VIAL DE PASSAGEM	03/07/2013	FAMALHA
NEO-08	ALTERAÇÕES CONFORME SOLICITAÇÃO	21/05/2013	DAVIERP
NEO-07	CORREÇÃO DE DISTÂNCIAS DE LOTES DA QUADRA D	10/06/2013	DAVIERP
NEO-06	ALTERAÇÃO DE PLANO NÃO EMFICANTE COM. PROJETOS DE ESQUITO E GALERIA	08/05/2013	DAVIERP
NEO-05	EVIDÊNCIAS TÉCNICAS (HABITAÇÃO/CITECIS) GRADUADA (PROTOCOLO 11024)	04/03/2012	JAMAIKA
NEO-04	DELIMITAÇÃO DAS PORÇÕES TERRITORIAIS DE ÁREA VERDE O SISTEMA DE LAZER	12/12/2011	JAMAIKA
NEO-03	ALTERAÇÕES: REFORMULAÇÃO DO RN OFICIAL DE ACORDO SABESP	02/12/2011	JAMAIKA
NEO-02	ALTERAÇÕES SOLICITADAS PELA PREFEITURA	27/07/2011	VIVIANE
NEO-01	INCLUSÃO DE PERFIL A/B NA ÁREA VERDE E SISTEMA DE LAZER	15/07/2011	VIVIANE

PROVETO: **URBANÍSTICO** FOLHA: 02/05

LOTEAMENTO: **JARDIM VILA VERDE**

ATIVARZOR INCORPORADORA E EMPREENDIMENTOS IMOBILIÁRIOS LTDA
 CNPJ 03.982.491/0001-40

PROPRIETÁRIOS: R.R. EMPREENDIMENTOS IMOBILIÁRIOS LTDA
 CNPJ 04.021.286/0001-42

LOCAL: BARRIO TERRA PRETA
 MUNICÍPIO: HORTOLÂNDIA - SP
 MAIORALÇA: 108.305 - C.R.I. SUMARE
 CÓDIGO INCR: 624.160.305.430-9
 ESCALA: 1:1000

SITUAÇÃO S/ ESCALA:

DECLARO QUE A APROVAÇÃO DO PROJETO NÃO IMPLICA NO RECONHECIMENTO POR PARTE DA PREFEITURA DO DIREITO DE PROPRIEDADE DO TERRENO.

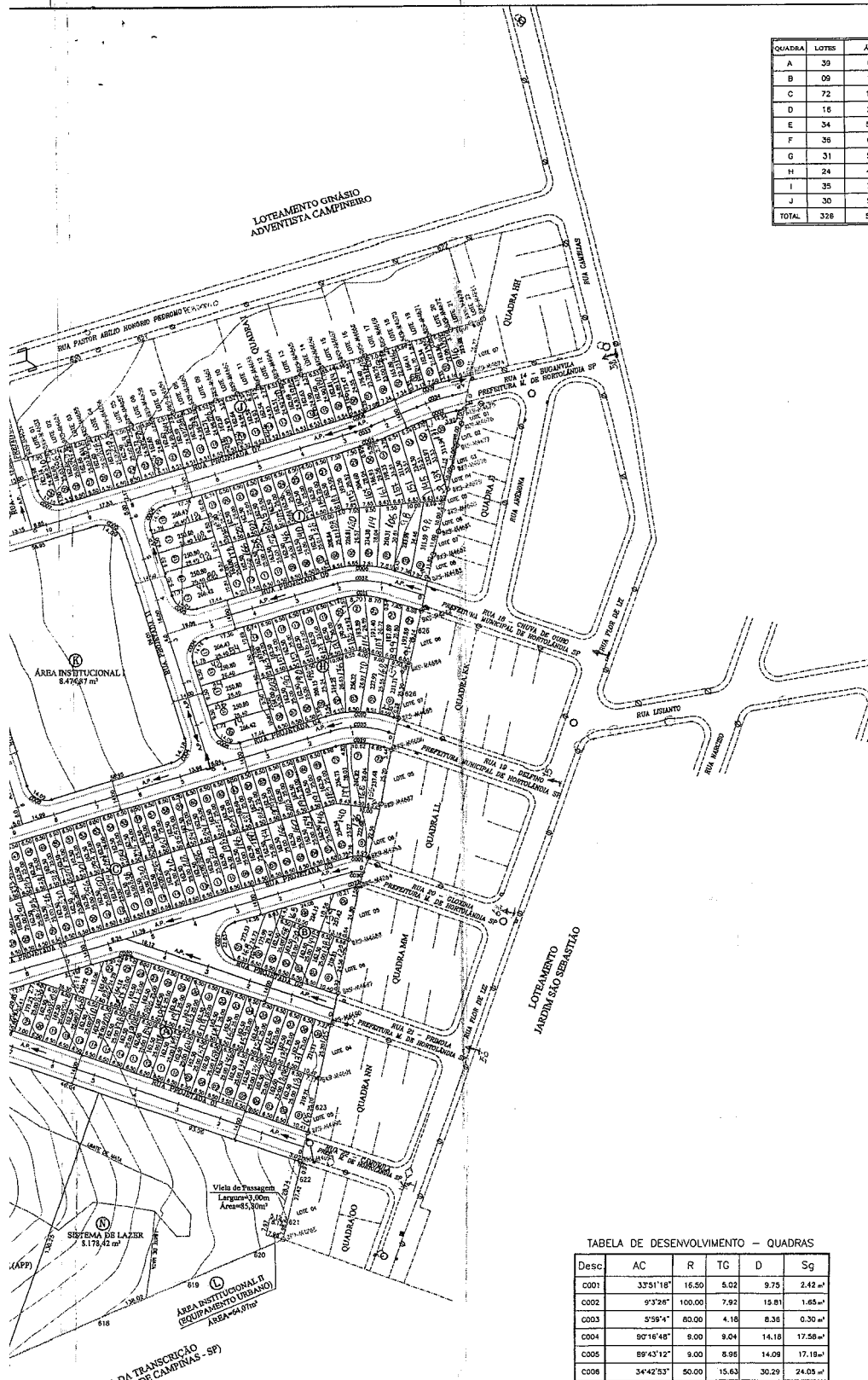
PROF. R.R. EMPREENDIMENTOS IMOBILIÁRIOS LTDA
 CISP: 081.143.57-7
 C.B.T.: 922212210721653
 SMC: 592/11

ÁREA: 121.000,00 m² ou 12,1000 ha.

neoplan
 AGRIMENSURA
 Fone/Fax: (018) 3464-3181 - LIMEIRA - SP
 E-mail: central@neoplaneng.com.br - Web Site: www.neoplaneng.com.br

APROVADO
 Prefeitura Municipal de Hortolândia
 S.M.P.U.
 Protocolo nº 10724 de 15
 Hortolândia, 02 de maio de 2013

Engº Sérgio Oliveira de Souza
 CREA: 9061927182-SP



QUADRA	LOTES	Área(m²)
A	39	8.823,71
B	09	1.791,82
C	72	12.111,45
D	18	2.705,41
E	34	5.720,43
F	36	6.133,59
G	31	5.351,80
H	24	4.828,75
I	35	7.370,67
J	30	5.659,48
TOTAL	328	57.497,21

QUADRO GERAL DE ÁREAS			
ESPECIFICAÇÃO	ÁREA (m²)	%	
1	Área dos Lotes - 328 unidades	57.497,21	47,52
2	Áreas públicas		
2.1	Sistema Viário + Vial de Passagem	27.352,74	22,81
2.2	Áreas Institucionais		
2.2.1	Área Institucional I	8.474,87	7,00
2.2.2	Área Institucional II (Equipamento Urbano)	64,07	0,05
2.3	Espaços Livres de Uso Público		
2.3.1	Áreas Verdes + APP	19.432,69	16,06
2.3.2	Sistemas de Lazer	8.178,42	6,76
3	Outros		
4	Área Loteada	121.000,00	100,00
5	Área Remanescente		
6	Área Total da Gleba	121.000,00	100,00

REQUISITOS URBANÍSTICOS	LEGENDA
H = $\frac{P}{N}$ = HAB/LOTE	H = POPULAÇÃO POR LOTE RESIDENCIAL
D = $\frac{P}{AT}$ = HAB/HA	P = POPULAÇÃO TOTAL PREVISTA P/ OS LOTES RESIDENCIAIS
X = $\frac{AP}{D}$ = HA2/HAB	N = NÚMERO DOS LOTES RESIDENCIAIS
	D = DENSIDADE DE OCUPAÇÃO RESIDENCIAL PREVISTA P/ A GLEBA
	AT = ÁREA TOTAL DA GLEBA EM HA
	K = COEFICIENTE DE PROPORCIONALIDADE
	AP = ÁREAS PÚBLICAS EM HA

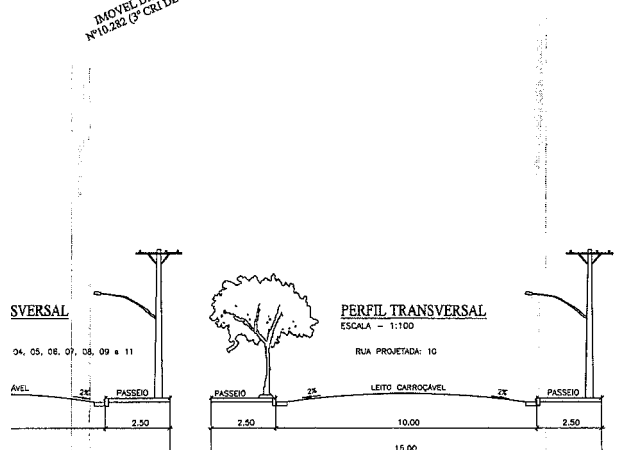


TABELA DE DESENVOLVIMENTO - QUADRAS

Desc.	AC	R	TC	D	Sg
C001	33'51"18"	16,50	5,02	9,75	2,42 m²
C002	9'3"28"	100,00	7,92	15,81	1,65 m²
C003	5'59"4"	80,00	4,18	8,36	0,30 m²
C004	80'16"48"	9,00	9,04	14,18	17,58 m²
C005	89'43"12"	9,00	8,96	14,09	17,18 m²
C006	34'42"53"	50,00	15,63	30,29	24,05 m²
C007	90'20"58"	9,00	9,06	14,19	17,63 m²
C008	5'59"4"	66,00	3,45	6,89	0,21 m²
C009	9'3"28"	114,00	9,03	18,02	2,14 m²
C010	35'10"1"	50,00	15,85	20,69	25,03 m²
C011	34'42"53"	36,00	11,25	21,81	12,47 m²
C012	228'49"35"	10,00	---	39,59	---
C013	46'49"35"	9,00	3,90	7,36	1,97 m²
C014	63'8"59"	9,00	5,53	9,92	5,14 m²
C016	27'13"9"	210,00	50,64	99,78	201,55 m²
C016	82'22"3"	9,00	7,87	12,94	12,65 m²
C017	97'37"57"	9,00	10,29	15,34	23,57 m²
C018	17'53"	195,00	1,94	3,87	0,01 m²
C019	142'55"17"	9,00	26,86	22,45	140,81 m²
C020	39'50"50"	9,00	2,92	5,84	0,87 m²
C021	144'4"10"	9,00	27,76	22,63	147,97 m²
C022	36'10"4"	4,00	1,3	2,54	0,18 m²
C023	108'24"31"	9,00	12,48	17,03	35,70 m²
C024	206'2"28"	10,00	---	35,98	---
C025	11'42"23"	196,00	20,09	40,05	13,71 m²
C026	17'78"45"	9,00	14,72	18,40	49,85 m²
C027	51'10"52"	9,00	4,31	8,04	2,81 m²
C028	89'39"2"	9,00	8,95	14,08	17,14 m²
C029	35'10"1"	36,00	11,4	22,10	12,98 m²

NEO-09	ALTERAÇÕES CONFORME SOLICITAÇÃO: VIAL DE PASSAGEM	03/07/2013	JAVIANA
NEO-08	ALTERAÇÕES CONFORME SOLICITAÇÃO	27/09/2013	DANIELLE
NEO-07	CORREÇÃO DE DISTRIBUIÇÃO DE LOTES DA QUADRA B	10/09/2013	DANIELLE
NEO-06	ALTERAÇÃO DE PLANO NÃO CONFORME COM PROJETOS DE ESQUISSO E CALHA	06/05/2013	DANIELLE
NEO-05	EVIDÊNCIAS TÉCNICAS (MISTURA/GETES) ORÇAMENTOS (PROTOCOLO 11024)	06/05/2012	JAVIANA
NEO-04	DELIMITAÇÃO DAS PORÇÕES TERRITORIAIS DE ÁREA VERDE + SISTEMA DE LAZER	12/12/2011	JAVIANA
NEO-03	ALTERAÇÕES REFORMULAÇÃO DO IM OFICIAL DE ACORDO SAGESP	02/12/2011	JAVIANA
NEO-02	ALTERAÇÕES SOLICITADAS PELA PREFEITURA	27/07/2011	VIVIANE
NEO-01	INCLUSÃO DE PERFIL A/B NA ÁREA VERDE E SISTEMA DE LAZER	15/07/2011	VIVIANE
REVISÃO Nº	DESCRIÇÃO	DATA	RESPONSÁVEL

PROJETO: **URBANÍSTICO** FOLHA: 02/03

LOTEAMENTO: **JARDIM VILA VERDE**

PROPRIETÁRIO: **ATIVAROS INCORPORADORA E EMPREENDIMENTOS IMOBILIÁRIOS LTDA**
CNPJ 03.862.491/0001-40
R.R. EMPREENDIMENTOS IMOBILIÁRIOS LTDA.
CNPJ 04.021.288/0001-42

LOCAL: **BAIRRO TERRA PRETA**
MUNICÍPIO: HORTOLÂNDIA - SP
MATRÍCULA: 105.305 - C.R.L. SUANÊ
CÓDIGO INSCRI. 624.160.305.430-9
ESCALA: 1:1000

SITUAÇÃO S/ ESCALA:

DECLARO QUE A APROVAÇÃO DO PROJETO NÃO IMPLICA NO RECONHECIMENTO POR PARTE DA PREFEITURA DO DIREITO DE PROPRIEDADE DO TERRENO.

PROF. ATIVAROS INCORPORADORA E EMPREEND. IMOBILIÁRIOS LTDA
 CNPJ 03.862.491/0001-40

PROF. R.R. EMPREENDIMENTOS IMOBILIÁRIOS LTDA
 CNPJ 04.021.288/0001-42

ENC. ADMINISTRADOR RES. ANTONIO APARECIDO DATTA
 CPF: 010.143.517-7
 ART.: 9221210110721863
 SAGEP: 592/11


ÁREA: 121.000,00 m² ou 12.100,00 ha.

neoplan
 AGENCIAMENTO
 Fone/Fax: (11) 3464-3181 - LIMEIRA - SP
 E-mail: contato@neoplan.com.br - Web Site: www.neoplan.com.br

APROVADO
 Prefeitura Municipal de Hortolândia
 S.M. 214
 Protocolo nº 12201 de 15
 Hortolândia, 22 de Maio de 2013

Eng. Sérgio Oliveira de Sousa
 CREA: 5061927/182-SP

DATA: 23/06/2011 DESENHO: VIVIANE CAMPO: NIVALDO ARQ: URBANISTICO_Rev09.DWG



Hortolândia

Cidade que cresce com a gente

Hortolândia, 10 de novembro de 2021

MI SMECT – GAB nº 269/2021

Prot. Web: 31716/2021

De: Secretaria Municipal de Educação, Ciência e Tecnologia
Gabinete do Secretário

Para: Secretaria de Assuntos Jurídicos
A/C.: Dr. Gease Henrique de Oliveira Miguel


Assunto: Resposta ao Requerimento nº 590/2021 – Informações sobre a Rua Projetada 02 do Jardim Vila Verde para fins de denominação, nos termos do artigo 6º, inciso VI, da Lei nº 2.863, de 22 de outubro de 2013.

Com atenciosos cumprimentos dirigimo-nos a V.S.^a em atenção ao Requerimento nº 590/2021, de autoria do Ilustríssimo Senhor Vereador Derli de Jesus Athanazio Bueno, de 04 de novembro de 2021, acerca de Informações sobre a Rua Projetada 02 do Jardim Vila Verde para fins de denominação, nos termos do artigo 6º, inciso VI, da Lei nº 2.863, o que nos cumpre esclarecer:

4-Não.

Sendo o que se apresenta para o momento, colocamo-nos à disposição para quaisquer esclarecimentos que se fizerem necessários.

Atenciosamente,


Fernando Gomes de Moraes
Secretário de Educação, Ciência e Tecnologia

Secretaria de Educação, Ciência e Tecnologia

Rua: José Cláudio dos Santos, 585 – Remanso Campineiro – Hortolândia/SP – CEP 13184-472
Fone (19) 3965-1400 – www.hortolandia.sp.gov.br



PREFEITURA MUNICIPAL DE HORTOLÂNDIA
SECRETARIA DE SAÚDE

Rua José Cláudio Alves dos Santos, Nº 585, Remanso Campineiro, CEP 13.184-472
Fone: (19) 3965-1400 - www.hortolandia.sp.gov.br

Hortolândia, 09 de novembro de 2021.

MI SMS Gabinete nº 417/2021

À Secretária Municipal de Assuntos Jurídicos


Ilmo. Dr. Gease Henrique de Oliveira Miguel


Ref.: RESPOSTA AO REQUERIMENTO 590/2021.

- 1 - Não se refere ao âmbito da Secretária de Saúde.
- 2 - Não se refere ao âmbito da Secretária de Saúde.
- 3 - Não se refere ao âmbito da Secretária de Saúde.
- 4 - Conforme anexo referente à consulta no CNES (Cadastro Nacional de Estabelecimentos de Saúde), nada consta referente à "ANGELO RIGOLETTO" como denominador de próprio municipal do âmbito da Secretária de Saúde.

Colocamo-nos à disposição para quaisquer outros esclarecimentos que se fizerem necessários.

Atenciosamente,


Rodrigo A. A. Freire
Secretario Adjunto de Saúde





(/)

Buscar no Portal



Perguntas Frequentes (https://wiki.saude.gov.br/cnes/index.php/P%C3%A1gina_principal#Principais_T.C3.B3picos_do_CNES)
Área Restrita (<http://cnesadm.datasus.gov.br>)
Contato (<https://wiki.saude.gov.br/cnes/index.php/Contato>)

Bem vindo ao nosso novo site! As funcionalidades que ainda não foram implementadas neste site, estão disponíveis aqui.
(<http://cnes2.datasus.gov.br>)

PÁGINA INICIAL (/) > CONSULTAS (./CONSULTAS.JSP) > CONSULTA ESTABELECIMENTO

CONSULTA ESTABELECIMENTO - IDENTIFICAÇÃO

Atende SUS: Todos Sim Não

Estado:

SAO PAULO

Município:

HORTOLANDIA

Gestão:

Selecione

Natureza Jurídica(Grupo):

Selecione

ANGELO RIGOLETTO

Pesquisar

Não Existem Dados para a Pesquisa Solicitada.

[^ Voltar para o topo](#)

Serviços

[Perguntas frequentes](#)

[Contato \(http://datasus.saude.gov.br/sistemas-e-aplicativos/suporte-tecnico/capacitacao-service-desk\)](http://datasus.saude.gov.br/sistemas-e-aplicativos/suporte-tecnico/capacitacao-service-desk)

[Dados abertos](#)

[Área de imprensa](#)

Redes Sociais

[Twitter \(https://twitter.com/cnesms\)](https://twitter.com/cnesms)

[Youtube \(https://www.youtube.com/channel/UCBUDLhhe-Mp8QDTt1Ba3LMA\)](https://www.youtube.com/channel/UCBUDLhhe-Mp8QDTt1Ba3LMA)

[Facebook \(https://www.facebook.com/cnesms\)](https://www.facebook.com/cnesms)

[Google+ \(https://plus.google.com/113786414575352654271\)](https://plus.google.com/113786414575352654271)

RSS

[O que é?](#)

Sobre o site

[Acessibilidade \(/pages/acessibilidade.jsp\)](#)

[Mapa do site](#)