



MUNICÍPIO DE HORTOLÂNDIA  
GABINETE DO PREFEITO

OFÍCIO GP Nº 900/2021

Lido no Expediente da Sessão Ordinária de 13 DEZ. 2021

Hortolândia, 08 de dezembro de 2021

À  
CÂMARA MUNICIPAL DE HORTOLÂNDIA  
AO EXCELENTÍSSIMO SENHOR  
VEREADOR PAULO PEREIRA FILHO

**Requerimento nº 609/2021**

Presidente,

Em atenção ao Requerimento nº 609/2021, encaminhamos resposta da Secretaria Municipal de Segurança conforme Memorando MI SMSEG nº 261/2021, bem como da Secretaria Municipal de Planejamento Urbano e Gestão Estratégica através do Memorando MI SMPUGE nº 95/2021.

Desta forma, ante o atendimento das requisições formuladas, colocamo-nos à disposição para prestar ulteriores elucidações que se façam necessárias.

Sem mais, apresentam-se a Vossa Excelência protestos de elevada estima e consideração.

Atenciosamente,

  
**JOSÉ NAZARENO ZEZE GOMES**  
**PREFEITO MUNICIPAL**



**PREFEITURA MUNICIPAL DE HORTOLÂNDIA  
SECRETARIA MUNICIPAL DE SEGURANÇA**

Hortolândia 25 de Novembro de 2021

**MI SMSEG: 261/2021**

**Protocolo nº 33482/2021**

**De: Secretaria Municipal de Segurança**

**Para: Secretaria Municipal de Assuntos Jurídicos**

**Ilmo Dr. Gease Henrique de Oliveira Miguel**

**Secretário Municipal de Assuntos Jurídicos**

**Assunto: Requerimento nº 609/2021**

Prezado Secretário,

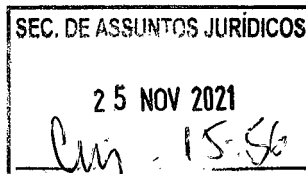
Vimos por meio desse, em resposta ao Vosso Memorando Interno nº 1935/2021-SMAJ, referente ao Requerimento nº 609/2021, que requer informações sobre:

1. *Não, a Base Comunitária de Segurança não possui denominação.*
2. *A Base Comunitária de Segurança encontra-se situada a Rua Ercílio Antônio Meira, 205, Jardim Rosolen, Praça A Poderosa.*

Aproveitamos o ensejo para renovar os votos de elevada estima e consideração

Atenciosamente,

**Joldemar Nunes Correa**  
**Secretário de Segurança**  
**Secretaria Municipal de Segurança**





**MUNICÍPIO DE HORTOLÂNDIA**  
SECRETARIA DE PLANEJAMENTO URBANO E GESTÃO ESTRATÉGICA.  
SETOR DE APROVAÇÃO

Hortolândia, 26 de novembro de 2021.

**MI SMPUGE: 95/2021**

**Protocolo: 33468/2021**

De: Secretaria Municipal de Planejamento Urbano e Gestão Estratégica  
Departamento de Planejamento Urbano – Setor de Aprovação

Para: Secretaria Municipal de Assuntos Jurídicos  
A/C: Drº Gease Henrique de Oliveira Miguel

**Assunto: Resposta ao Requerimento nº. 609/2021**

Senhor Presidente,

Através do Requerimento nº. **609/2021**, o nobre Vereador Orlando César Andretta, requer informações sobre a existência de denominação da Base Comunitária de Segurança localizada na Praça A Poderosa.


Cumpre-me transmitir ao nobre Edil as informações prestadas pela Secretaria Municipal de Planejamento Urbano e Gestão Estratégica através do **MI 95/2021**.


1. Nos arquivos do Cadastro não consta denominação até a presente data.
2. Segue cópia do croqui e listagem de denominação.


Na oportunidade, renovamos nossos protestos de elevada estima e consideração.

Atenciosamente,

  
Tecnª Luana Luchiani Mussolin  
SMPU  
CREA: 506174686/01-SP

  
Eng. Sérgio Oliveira de Sousa  
CREA 5061927182-SP  
SMPUGE  
Diretor

  
Eduardo Marchetti Francisco  
Prefeitura de Hortolândia  
Sec. de Planej. Urbano e Gestão Estratégica  
Secretário Adjunto



• POSTE DE ILLUMINAÇÃO PÚBLICA Nº 180  
• POSTE DE EVENTOS - Nº 1



Rua	LOGRADOURO	BARRIO	Antida	CEP	Lei
R	Rua Geraldo Ferreira Arriel	Jardim Santa Izabel	1	13185-192	L - 2.491/92
R	Rua Henrique João Haitman	Jardim Santa Izabel	2	13185-200	L - 1.004/01
R	Rua Vergilio Pompeu de Camargo	Jardim Santa Izabel	3	13185-210	D - 3.335/85
R	Rua Erwin Maier	Jardim Santa Izabel	4	13185-211	L - 219/94
R	Rua Erwin Maier	Jardim Santa Izabel	5	13185205	L - 219/94
R	Rua Erwin Maier	Jardim Santa Izabel	6		L - 219/94
R	Rua Ercilio Antônio Meira	Jardim Santa Izabel	7	13185-220	D - 3.076/84
R	Rua Antônio Fernandes Leite	Jardim Santa Izabel	8	13185-230	D - 3.153/84
R	Rua Orlando Payan	Jardim Santa Izabel	9	13185-213	D - 3.619/85
R	Rua Jerônimo Batista Fabiano	Jardim Santa Izabel	10	13185-190	L - 2.082/89
R	Rua Carolina da Costa Rodrigues de Oliveira	Jardim Santa Izabel	11	13185-191	L - 2.099/89
R	Rua Emma Frederici Geradelli	Jardim Santa Izabel	12	13185-189	D - 2.171/79
R	Rua Treze	Jardim Santa Izabel	13	13185-196	
R	Rua Quatorze	Jardim Santa Izabel	14	13185-198	
R	Rua Papa João Paulo II	Jardim Santa Izabel	15	13185-252	D - 2.715/82
R	Rua José Paulino da Silva	Jardim Santa Izabel	16	13185-251	L - 2.532/92
R	Rua Marcelina Ramos Meira	Jardim Santa Izabel	17	13185-250	D - 3.077/84
R	Rua Osmar Antônio Meira	Jardim Santa Izabel	18	13185-261	L - 2.544/92
R	Rua Silvana Aparecida de Abreu	Jardim Santa Izabel	19	13185-260	D - 3.151/84
R	Rua Armelinda Espírito da Silva	Jardim Santa Izabel	20	13185-270	D - 1.470/76
R	Rua Benedito Leite	Jardim Santa Izabel	21	13185-280	D - 3.472/86
R	Rua Anibal Justino Pereira	Jardim Santa Izabel	R.CIRC.	13185-221	D - 3.150/84
R	Rua Giuseppe Rosolen	Jardim Santa Izabel	Marg A		L - 3088/15
R	Rua Orlando Geradelli	Jardim Santa Izabel	Marg B	13185-240	D - 2.170/79
Qd. Esport	Quadra de Esporte Mathews Jasson Crescente da Silva Araújo	Jardim Santa Izabel	Quadra no SR2		L - 3719/19
PC	Praça A Poderosa	Jardim Santa Izabel	SR1	13185-194	L - 319/95
PC	Praça Antônio Feliciano	Jardim Santa Izabel	SR6	13185-267	L - 358/95
R	Rua José Cantuária Neto( Circular do Sistema Recreio nº 02)	Jardim Santa Izabel	R.CIRC.	13185275	L - 2849/13
PC	Praça Gino Bemadini	Jardim Santa Izabel	SR2	13185-265	L - 147/94
PC	Praça 1º de Maio (área verde c/R Antonio Viegas)	Jardim Santa Izabel	A.V.	13185-195	L - 17/93